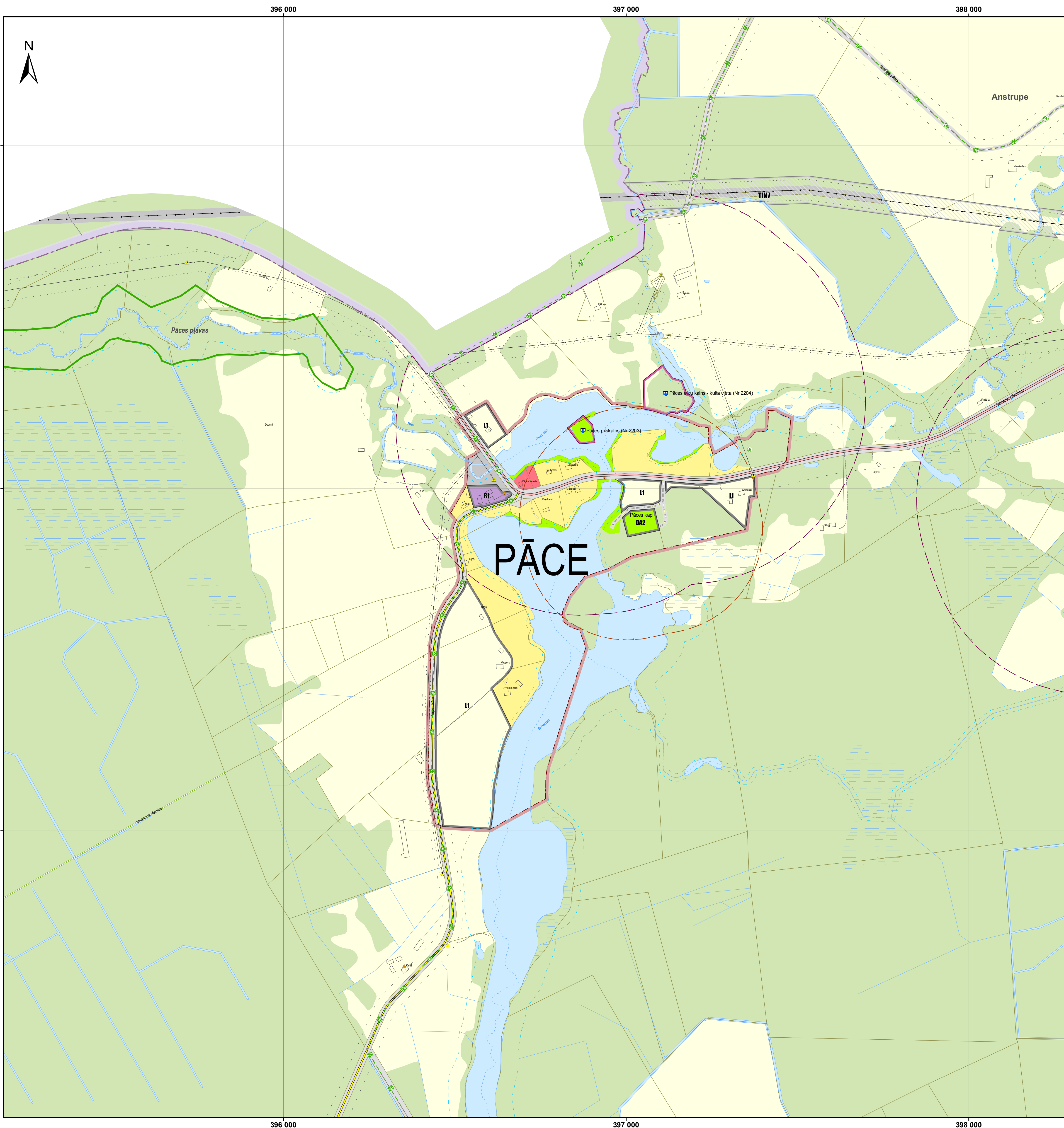
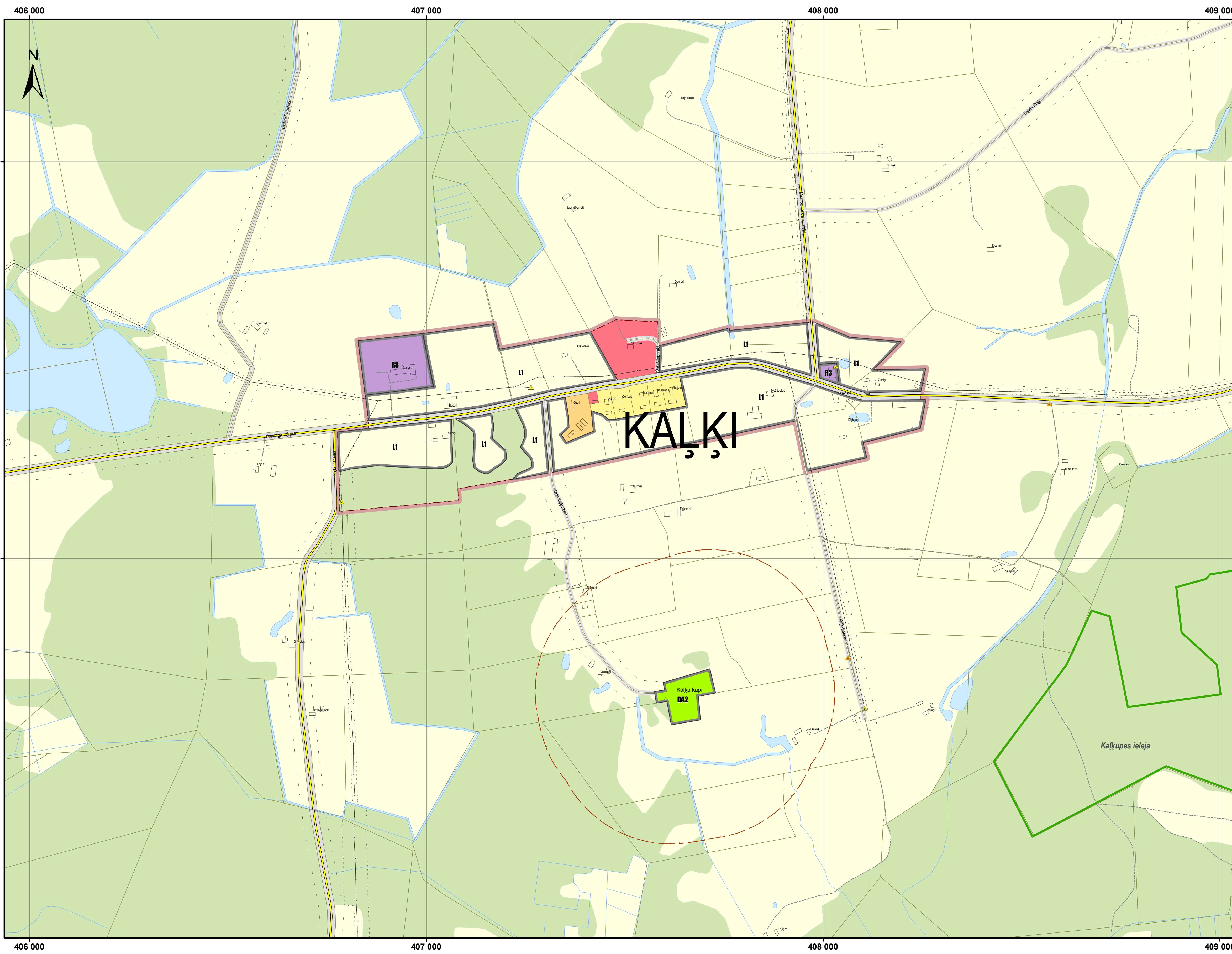


Dundagas novada Dundagas pagasta teritorijas plānojuma 2004. - 2016. gadam grozījumi KALĶU UN PĀCES CIEMU FUNKCIONĀLAIS ZONĒJUMS



APZĪMĒJUMI

FUNKCIONĀLAIS ZONĒJUMS

- SAVRUMĀJU APBŪVES TERITORĪJA (DzS)
- MAZSTĀVU DZĪVOJAMĀS APBŪVES TERITORĪJA (DzM)
- PUBLISKĀS APBŪVES TERITORĪJA (P)
- RŪPNIECIKĀS APBŪVES TERITORĪJA (R)
- TRANSPORTA INFRASTRUKTŪRAS TERITORĪJA (TR)
- TEHNISKĀS APBŪVES TERITORĪJA (TA)
- DABAS UN APSTĀDĪJUMU TERITORĪJA (DA)
- MEŽU TERITORĪJA (M)
- LAUKSAIMNIECĪBAS TERITORĪJA (L)
- ŪDEŅU TERITORĪJA (Ū)
- ZONĒJUMA INDEKSS

APGRŪTINĀJUMA OBJEKTI

- AIZSARGĀJAMA KULTŪRAS PIEMINEKĻA TERITORĪJA
- MIKROLIEGUMA TERITORĪJA
- MIKROLIEGUMA BUFERZONAS TERITORĪJA
- AIZSARGĀJAMO ALEJU TERITORĪJA
- AIZSARGĀJAMO GEOLOĢISKO UN GEOMORFOLOĢISKO PIEMINEKĻU TERITORĪJA
- DABAS LIEGUMA TERITORĪJA, JA TĀ NAV IDEĻĀLĪTA FUNKCIONĀLĀS ZONĀS
- PIESĀRŅOTA VIETA

TERITORIJAS AR ĪPAŠĪEM NOTEIKUMIEM

- TERITORĪJA AR ĪPAŠĪEM NOTEIKUMIEM (TIN1)
- TERITORĪJA, KURAI IZSTRĀDĀJAMS DETĀLPLĀNOJUMS (TIN3)
- NACIONĀLAS UN VIETĒJĀS NOZĪMES INFRASTRUKTŪRAS ATTĪSTĪBAS TERITORĪJA (TIN7)

AIZSARGJOSLAS

- BALTĪJAS JŪRAS UN RĪGAS JŪRAS LĪČA IEROBĒZĀTAS SAIMNIECIKĀS DARBĪBAS JOSLA VIRSZEMES ŪDENSOBJEKTU VIDES UN DABAS RESURSU AIZSARDZĪBAS AIZSARGJOSLAS TERITORĪJA
- VIDES UN DABAS RESURSU AIZSARDZĪBAS AIZSARGJOSLAS TERITORĪJA AP PURVIEM
- STINGRA REŽĪMA AIZSARGJOSLAS TERITORĪJA AP PAZEMES ŪDENS ŅEMŠANAS VIETU
- BAKTERIOLOĢISKĀS AIZSARGJOSLAS TERITORĪJA AP PAZEMES ŪDENS ŅEMŠANAS VIETU
- ĶĪMISKĀ AIZSARGJOSLAS TERITORĪJA AP PAZEMES ŪDENS ŅEMŠANAS VIETU
- EKSPĻUATĀCIJAS AIZSARGJOSLAS TERITORĪJA GAR AUTOCEĻIEM
- AIZSARGJOSLA GAR ELEKTRISKO TĪKĻU GAISVADU LĪNIJU AR NOMINĀLO SPRĒGUMU 110 KV
- DRŌSĪBAS AIZSARGJOSLAS TERITORĪJA AP OGĻŪDENRAŽU UN BĪSTAMO ĶĪMISKO VIELU ATRĀSĀNAS VIETĀM
- DRŌSĪBAS AIZSARGJOSLAS TERITORĪJA AP AUTOMOBĪĻU GĀZES UZPILDES STACIJU
- VIDES UN DABAS RESURSU AIZSARDZĪBAS AIZSARGJOSLAS TERITORĪJA AP KULTŪRAS PIEMINEKĻI
- SANITĀRĀS AIZSARGJOSLAS AP ATKRITUMU UN NOTEKŪDEŅU PĀRSTRĀDES UN UZGLABĀŠANAS VIETĀM
- SANITĀRĀS AIZSARGJOSLAS TERITORĪJA AP KAPSĒTU
- AIZSARGJOSLAS TERITORĪJA AP SEISMOĢOĢISKĀ MONITORINGA POSTENI

CEĻI

- VALSTS REĢIONĀLĀS NOZĪMES CEĻŠ
- VALSTS VIETĒJĀS NOZĪMES CEĻŠ
- PAŠVALDĪBAS CEĻŠ
- PLĀNOTAIS PAŠVALDĪBAS CEĻŠ
- PLĀNOTAIS KOMERSANTA CEĻŠ
- KOMERSANTA CEĻŠ
- IEĻA
- PLĀNOTA IEĻA
- CITS CEĻŠ

INŽENIERTEHNISKĀS APGĀDES OBJEKTI

- ELEKTROAPGĀDES OBJEKTS
- 20KV ELEKTROLĪNIJA
- 110KV ELEKTROLĪNIJA

PAŠVALDĪBAS INŽENIERTEHNISKĀS APGĀDES OBJEKTI

- CENTRALIZĒTA ŪDENS ŅEMŠANAS VIETA
- CENTRALIZĒTAS NOTEKŪDEŅU ATTĪRĪŠANAS IEKĀRTAS
- DZERAMĀ ŪDENS ATTĪRĪŠANAS IEKĀRTAS
- UGUNSDZESĪBAS ŪDENS ŅEMŠANAS VIETA

AIZSARGĀJAMI OBJEKTI

- AIZSARGĀJAMS KULTŪRVĒSTURISKS OBJEKTS
- AIZSARGĀJAMS KOKS (DIŽKOKS)
- AIZSARGĀJAMS AKMENS (DIŽAKMENS)

- IZSTRĀDĀTIE DETĀLPLĀNOJUMI
- DUNDAGAS PAGASTA ROBEŽĀ, TERITORIJAS PLĀNOJUMA ROBEŽĀ
- PLĀNOTĀ CIEMA ROBEŽĀ
- ZEMES VIENĪBAS ROBEŽĀ

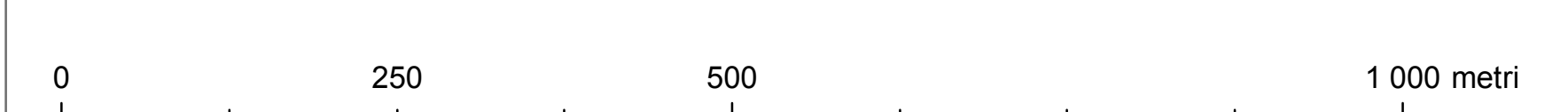
PĀCE CIEMS

Laukmuiža VESTURISKAIS CIEMS

Rukšu purvs ĪPAŠĪ AIZSARGĀJAMA DABAS TERITORĪJA

VIENSĒTA

- PURVS
- VALSTS NOZĪMES ĢEODĒZISKĀ TĪKLA PUNKTS
- VIETĒJĀS NOZĪMES ĢEODĒZISKĀ TĪKLA PUNKTS
- POTENCIĀLI PIESĀRŅOTA VIETA
- EKA
- VALSTS NOZĪMES ŪDENSNOTEKA
- VELOMARŠRŪTS
- TŪRISMA TAKA



Dundagas novada Dundagas pagasta teritorijas plānojuma 2004. - 2016. gadam grozījumi, 2. redakcija	Izstrādājis: VZD 2011. gada kalendāra dat. Topogrāfiska lāme mēroga 1:10 000 G. Lariņš Ģeodēziskā informācijas aģentūra, 2013.
Dundagas novada Dundagas pagasta teritorijas plānojuma 2004. - 2016. gadam grozījumi, 2. redakcija	Laiņu ģeodēziskā koordinātu sistēma (LKS-02). Transverālā Merkatora projekcija (TM) ar centrālo ass meridānu 24 grādi un minūšu koordinātu 59°56' uz š. Kur atbilst (X) vērtību zemju virzām, samazināt 10 grādi 00'00" un (Y) vērtību samazināt par 500 km.
Dundagas novada domes priekšsēdētājs:	LKS-02 pases: Ziemeļrūsas starptautiskā 1985. gada ģeodēziskā referencēšanas (GRS-80) Zemes nozīme.
G. Lariņš _____	
2014. gada _____	

Dundagas novada pašvaldības attīstības nodrīja				Dundagas novada pašvaldība	
veidots	pasākums	datums	veidots	datums	reģistrs
teritorijas plānojuma izstrādes nolūkos	D. Rucis	24.04.2014.	Dundagas novada teritorijas plānojuma 2004. - 2016. gadam grozījumi, 2. redakcija	24.04.2014.	1000 (pašvaldības līmenī)
katrgrāfs	D. Rucis	24.04.2014.			1000 (pašvaldības līmenī)
					24.04.2014.